

Схема расположения земельного участка  
на кадастровом плане территории  
от 25.02.2026



Заявитель: Администрация города Благовещенска

Местоположение участка: квартал 375

Территориальная зона: зона застройки индивидуальными жилыми домами Ж-1

Запрашиваемый вид использования: магазины, общественное питание

Площадь участка: 654 кв.м

Масштаб: 1:1500 (457097;3288555)



Начальник отдела градостроительной  
подготовки территории УАиГ

Т.В. Рудина

План выполнил

Н.Л. Осинцева

Заключение согласующей  
организации

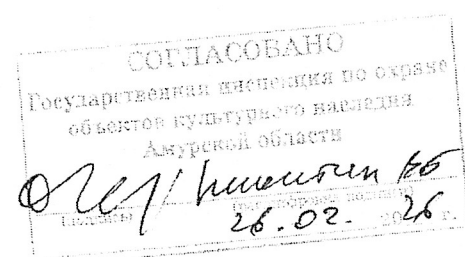


Схема расположения земельного участка  
на кадастровом плане территории  
от 25.02.2026



Заявитель: Администрация города Благовещенска

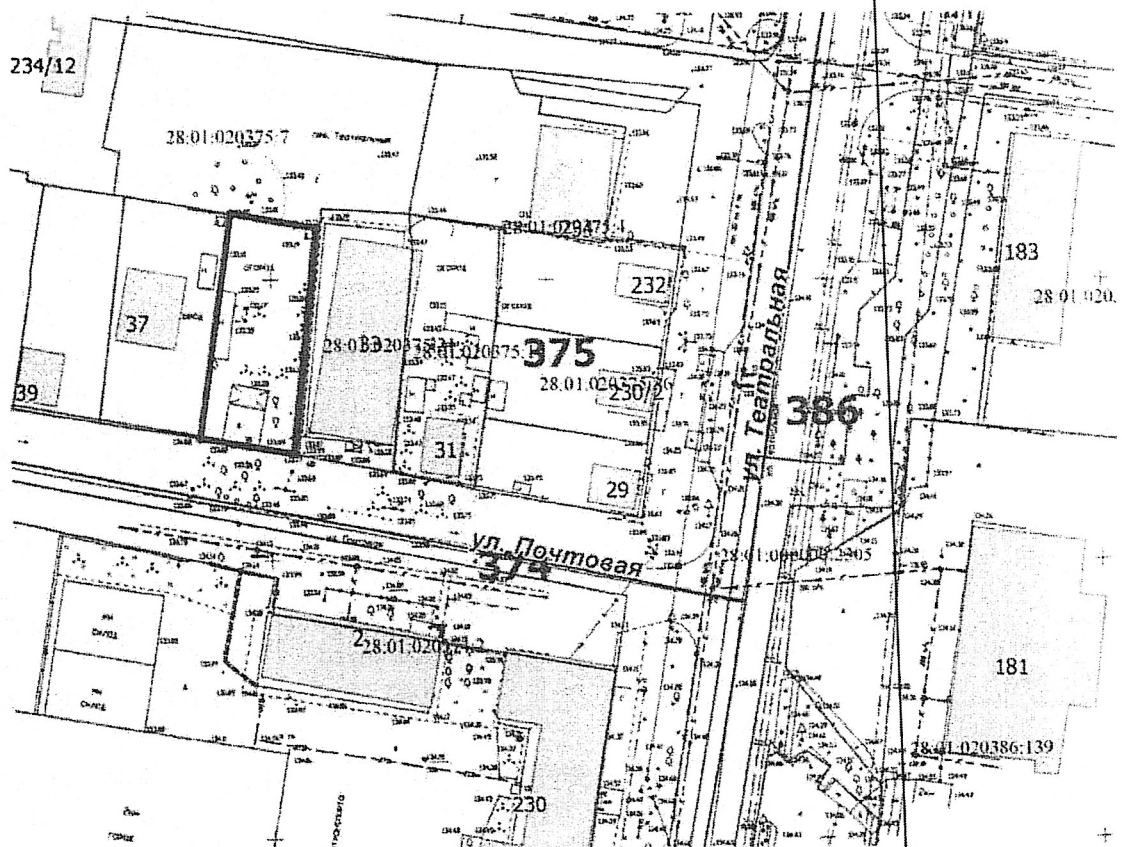
Местоположение участка: квартал 375

Территориальная зона: зона застройки индивидуальными жилыми домами Ж-1

Запрашиваемый вид использования: магазины, общественное питание

Площадь участка: 654 кв.м

Масштаб: 1:1500 (457097;3288555)




Начальник отдела градостроительной  
подготовки территории УАиГ

Т.В. Рулина

План выполнил

Н.Л. Осинцева

Заключение согласующей  
организации



с отметкой за свое  
земельное право

Схема расположения земельного участка  
на кадастровом плане территории  
от 25.06.2026



Заявитель: Администрация города Благовещенска

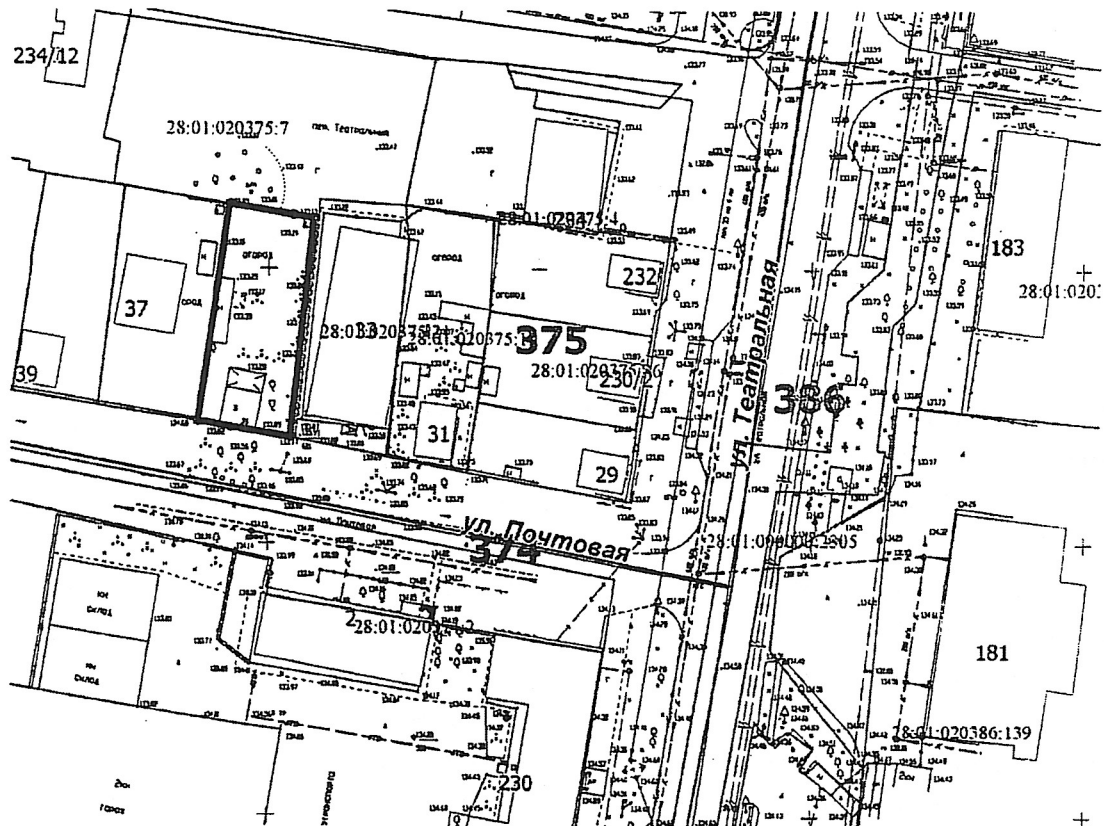
Местоположение участка: квартал 375

Территориальная зона: зона застройки индивидуальными жилыми  
домами Ж-1

Запрашиваемый вид использования: магазины, общественное питание

Площадь участка: 654 кв.м

Масштаб: 1:1500 (457097;3288555)



Начальник отдела градостроительной  
подготовки территории УАиГ

Т.В. Рулина

План выполнил

Н.Л. Осинцева

Заключение согласующей  
организации

20.06.2026

Схема расположения земельного участка  
на кадастровом плане территории  
от 25.08.2026

4  
2

Заявитель: Администрация города Благовещенска

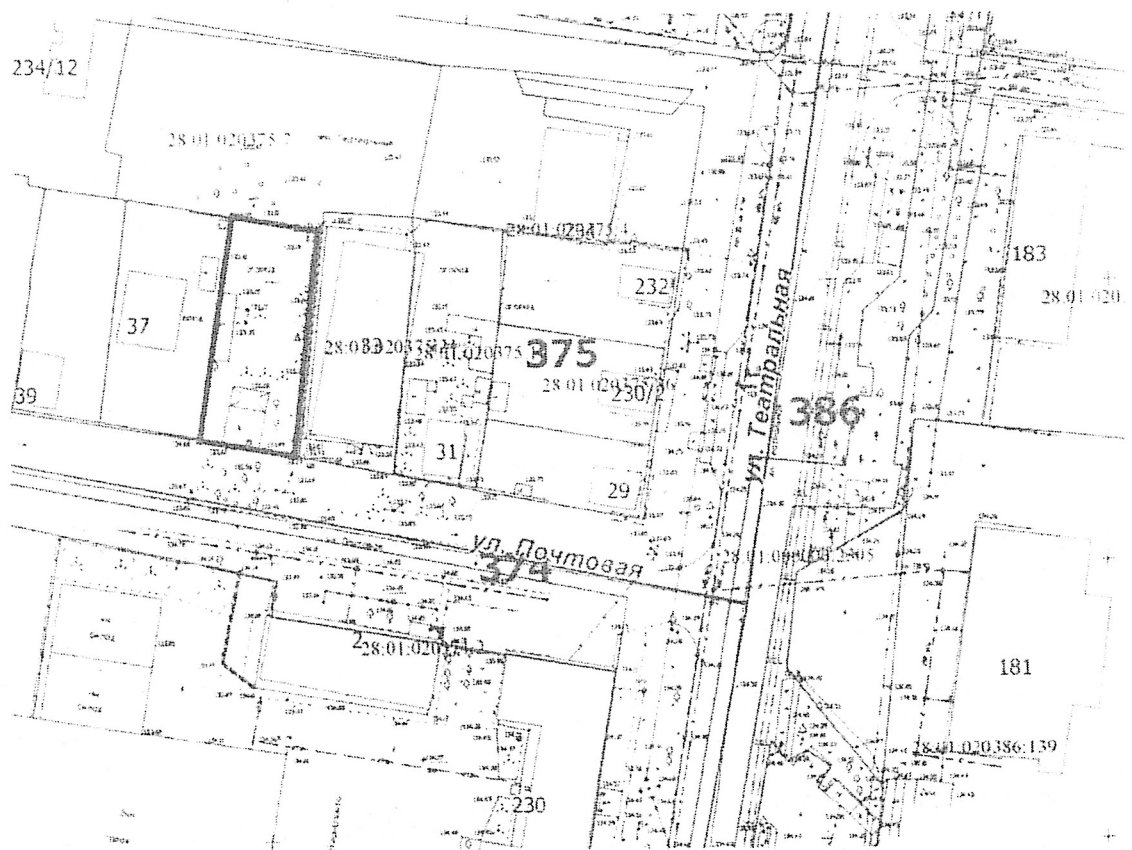
Местоположение участка: квартал 375

Территориальная зона: зона застройки индивидуальными жилыми домами Ж-1

Запрашиваемый вид использования: магазины, общественное питание

Площадь участка: 654 кв.м

Масштаб: 1:1500 (457097;3288555)



Начальник отдела градостроительной  
подготовки территории УАиГ

Т.В. Рулина

План выполнил

Н.Л. Осинцева

Заключение согласующей  
организации

ООО «АКС» Дирекция  
по теплоснабжению

СОГЛАСОВАНО

Подпись

26.02.2026



Схема расположения земельного участка  
на кадастровом плане территории  
от 25.08 2026



Заявитель: Администрация города Благовещенска

Местоположение участка: квартал 375

Территориальная зона: зона застройки индивидуальными жилыми домами Ж-1

Запрашиваемый вид использования: магазины, общественное питание

Площадь участка: 654 кв.м

Масштаб: 1:1500 (457097;3288555)



Начальник отдела градостроительной  
подготовки территории УАиГ

Т.В. Рулина

План выполнил

Н.Л. Осипцева

Заключение согласующей  
организации




Схема расположения земельного участка  
на кадастровом плане территории  
от 25.06.2026

4  
2

Заявитель: Администрация города Благовещенска

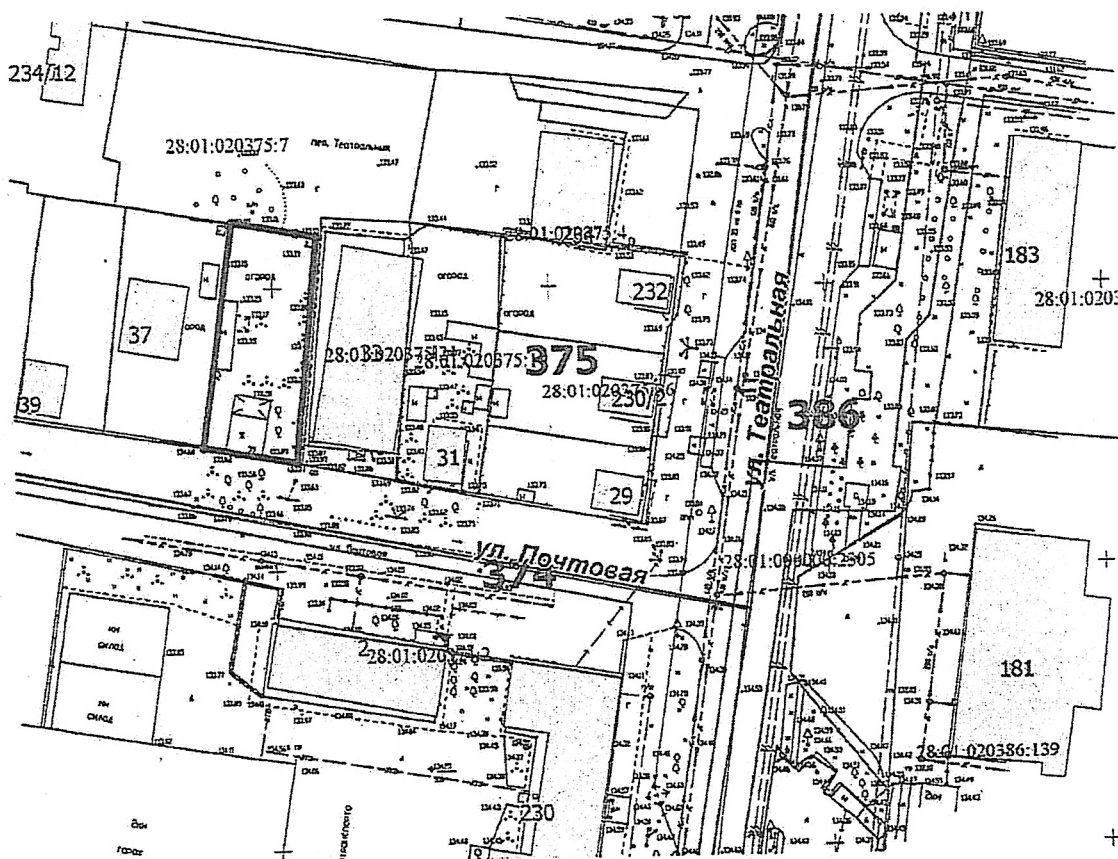
Местоположение участка: квартал 375

Территориальная зона: зона застройки индивидуальными жилыми  
домами Ж-1

Запрашиваемый вид использования: магазины, общественное питание

Площадь участка: 654 кв.м

Масштаб: 1:1500 (457097;3288555)



Начальник отдела градостроительной  
подготовки территории УАиГ

Т.В. Рулина

План выполнил

Н.Л. Осинцева

Заключение согласующей  
организации




Схема расположения земельного участка  
на кадастровом плане территории  
от 25.02 2026

4  
2

Заявитель: Администрация города Благовещенска

Местоположение участка: квартал 375

Территориальная зона: зона застройки индивидуальными жилыми  
домами Ж-1

Запрашиваемый вид использования: магазины, общественное питание

Площадь участка: 654 кв.м

Масштаб: 1:1500 (457097;3288555)



Начальник отдела градостроительной  
подготовки территории УАиГ

Т.В. Рулина

План выполнил

Н.Л. Осинцева

Заключение согласующей  
организации

**СОГЛАСОВАНО**  
Амурский филиал ПАО «Ростелеком»  
ЦО Линейный цех г. Благовещенск  
ул. Пионерская, 40  
ИТ Б 4162 52-25-03, 8344337+3.00  
Дата « 26 » февраля 2026 г.  
Подпись

**СОГЛАСОВАНО**  
Амурский филиал ПАО «Ростелеком»  
Линейно-кабельный цех г. Благовещенск  
« 26 » февраля 2026 г.  
Подпись

Схема расположения земельного участка  
на кадастровом плане территории  
от 25.06.2026



Заявитель: Администрация города Благовещенска

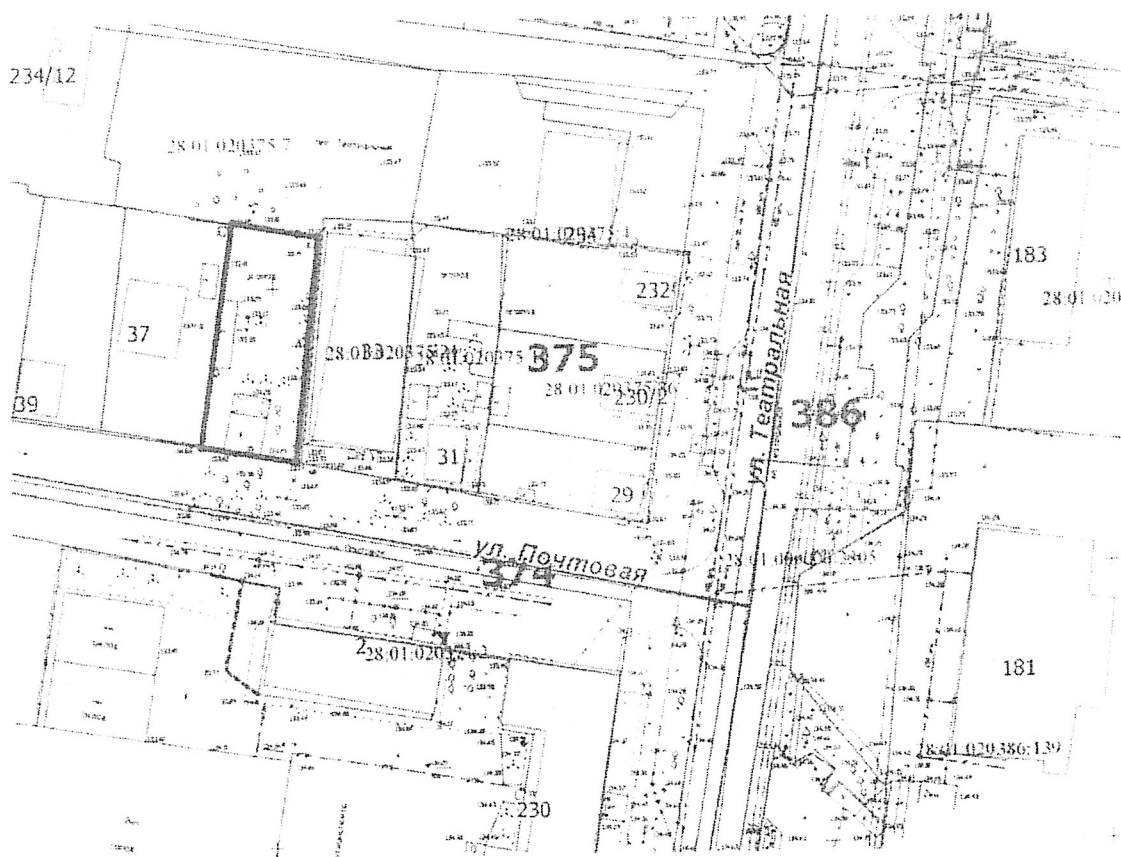
Местоположение участка: квартал 375

Территориальная зона: зона застройки индивидуальными жилыми  
домами Ж-1

Запрашиваемый вид использования: магазины, общественное питание

Площадь участка: 654 кв.м

Масштаб: 1:1500 (457097;3288555)



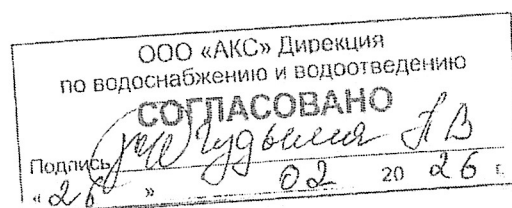
Начальник отдела градостроительной  
подготовки территории УАиГ

Т.В. Рулина

План выполнил

Н.Л. Осипцева

Заключение согласующей  
организации



7/2

АО «ДГК»	
СП «Амурские тепловые сети» «Район тепловых сетей г. Благовещенск»	
СОГЛАСОВАНО	
без вызова нашего представителя	
Должность	С. С. С. С. С.
И. И. О.	Ю. В. С.
Подпись	
Дата	

Схема расположения земельного участка  
на кадастровом плане территории  
от 25.06.2026



Заявитель: Администрация города Благовещенска

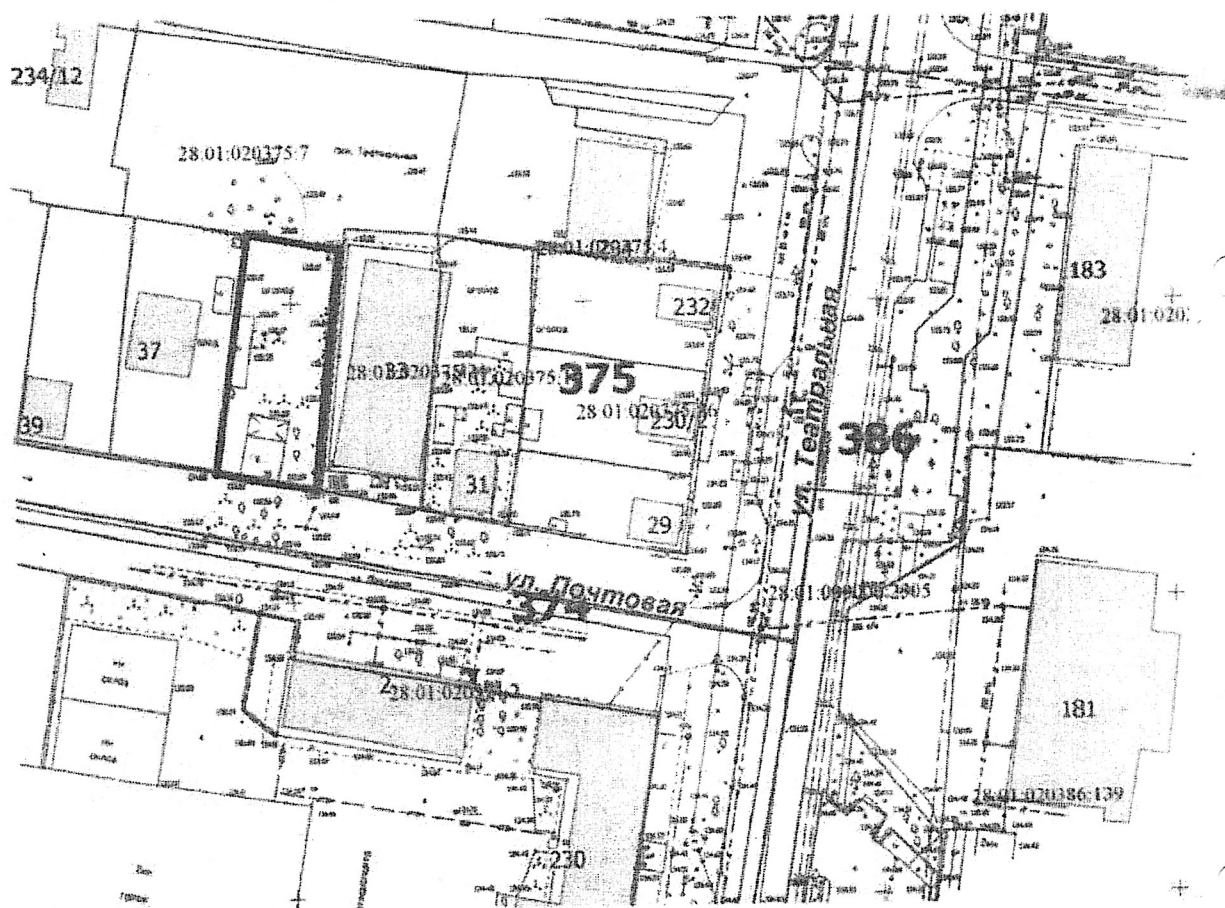
Местоположение участка: квартал 375

Территориальная зона: зона застройки индивидуальными жилыми домами Ж-1

Запрашиваемый вид использования: магазины, общественное питание

Площадь участка: 654 кв.м

Масштаб: 1:1500 (457097;3288555)



Начальник отдела градостроительной  
подготовки территории УАиГ

Т.В. Рулина

План выполнил

Н.Л. Осянцева

Заключение согласующей  
организации

СОГЛАСОВАНО  
АО «Мургаз»

Служба учета, учета газового  
хозяйства в Благовещенске  
и Благовещенского района

28.06.2026

Подпись  
Васильев И.А.